



PREFEITURA MUNICIPAL DE ENTRE FOLHAS

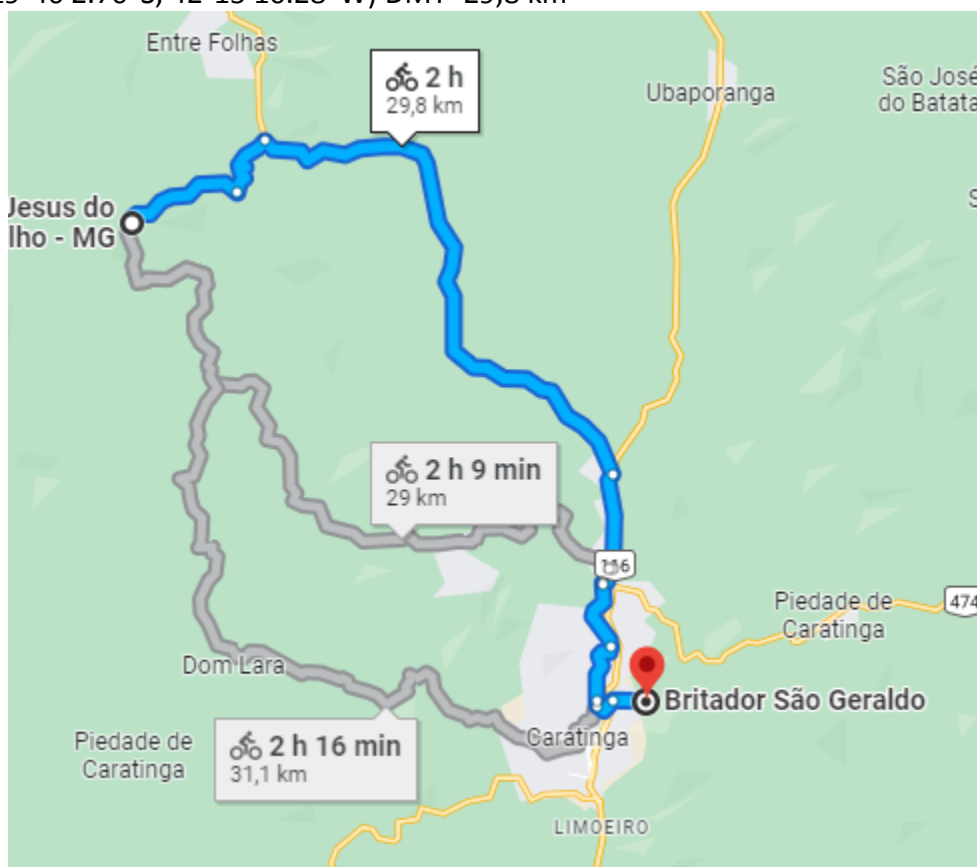
ESTADO DE MINAS GERAIS

Praça da Matriz, 69 – TEL (0xx33)3324-6162 – CEP 35324-000
Administração 2017 a 2024

DISTÂNCIA MÉDIA DE TRANSPORTE - DMT

OBRA: DRENAGEM E PAVIMENTAÇÃO ASFÁLTICA C.B.U.Q DE MORROS DE ESTRADAS VICINAIS
LOCAL: CÓRREGO ATALAIA E CÓRR. BOA SORTE
CONVÊNIO N.º:
RT N.º

Britador São Geraldo (19°46'47.82"S, 42° 7'28.20"W) até o Morro do Astolfo / Escola - Córreg. Atalaia (19°40'2.70"S, 42°15'10.28"W) DMT=29,8 km



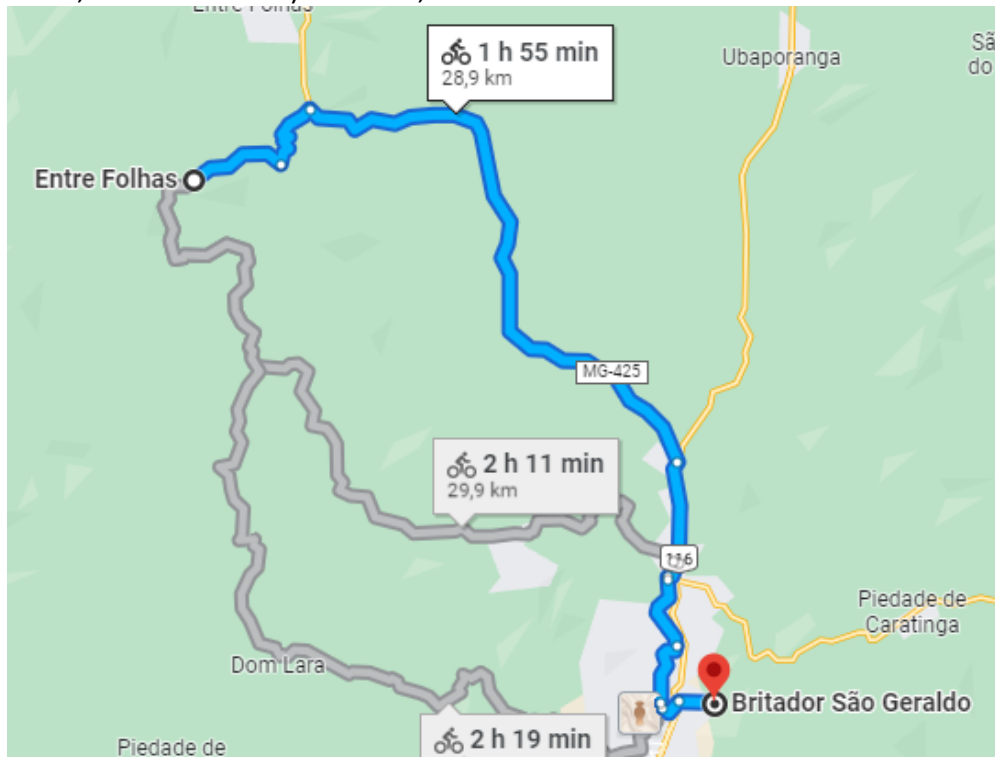


PREFEITURA MUNICIPAL DE ENTRE FOLHAS

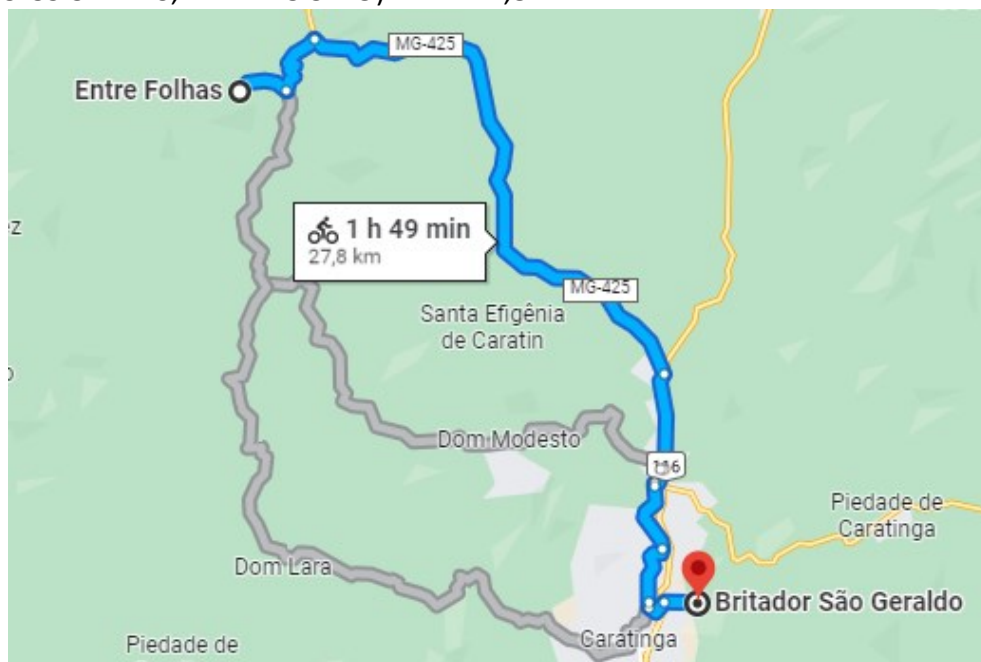
ESTADO DE MINAS GERAIS

Praça da Matriz, 69 – TEL (0xx33)3324-6162 – CEP 35324-000
Administração 2017 a 2024

Britador São Geraldo (19°46'47.82"S, 42° 7'28.20"W) até o Morro do Zé Patrício - Cór. Atalaia (19°39'50.04"S, 42°14'49.34"W) DMT=28,9 km



Britador São Geraldo (19°46'47.82"S, 42° 7'28.20"W) até o Morro do Paulinho do Edil - Cór. Atalaia (19°39'37.24"S, 42°14'18.37"O) DMT=27,8 km



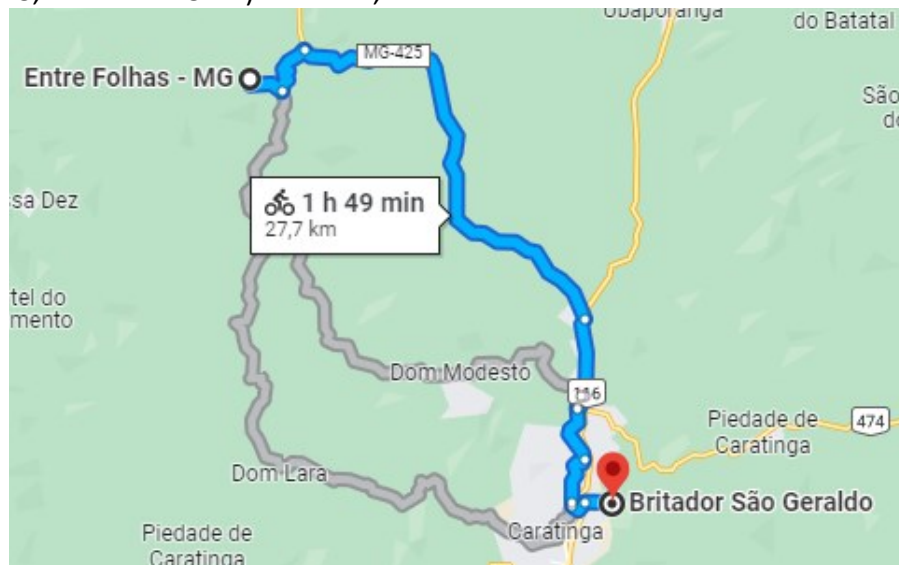


PREFEITURA MUNICIPAL DE ENTRE FOLHAS

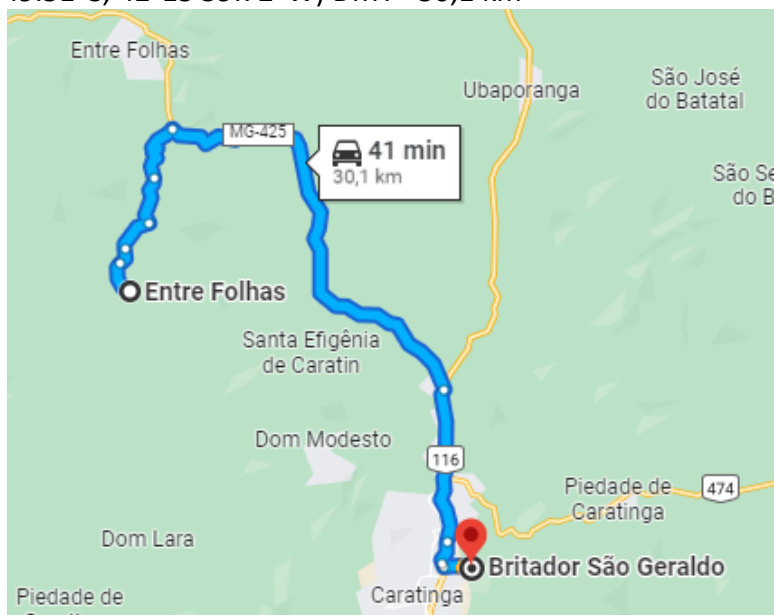
ESTADO DE MINAS GERAIS

Praça da Matriz, 69 – TEL (0xx33)3324-6162 – CEP 35324-000
Administração 2017 a 2024

Britador São Geraldo (19°46'47.82"S, 42° 7'28.20"W) até a Serra do Edil - Cór. Atalaia (19°39'23.55"S, 42°14'11.25"W) DMT=27,7 km



Britador São Geraldo (19°46'47.82"S, 42° 7'28.20"W) até o Morro da Fazenda Boa Sorte - Cór. Boa Sorte (19°41'49.51"S, 42°13'59.72"W) DMT= 30,1 km



Entre Folhas, 14 de agosto de 2023.

VALMIR VIEIRA MENDES
Engenheiro Civil – CREA/MG 208929/D